



Luftseilbahn Matt-Weissenberge
CH-8766 Matt
luftseilbahn@weissenberge.ch
Telefon +41 (0)55 642 15 46

www.weissenberge.ch



Skitouren

Bekannt und beliebt sind die zwei Touren auf das Sunnehöreli und den Fuggstock.

- 4 Fuggstock** 3 1/2 Std. (Aufstieg)
Bergstation Weissenberge (1266 m) – Weiden – Fuggstock (2371 m) / Abfahrt zurück auf die Weissenberge oder nach Matt
- 5 Sunnehöreli** 3 Std. (Aufstieg)
Bergstation Weissenberge (1266 m) – Weiden – Skihütte Stäfeli – Sunnehöreli (2165 m) / Abfahrt nach Engi oder Weissenberge


Die eingezeichneten Routen geben nur den ungefähren Verlauf der Touren (Aufstieg) wieder. Für detaillierte Informationen empfehlen wir den SAC-Skitourenführer 5.

Lawinensituation / Lawinenbulletin:

Bitte beachten Sie zu Ihrer persönlichen Sicherheit vor jeder Tour die aktuelle Lawinensituation und das Lawinenbulletin unter www.slf.ch.

Weitere Auskünfte rund um das Ferien- und Erholungsparadies im Glarnerland sowie Prospekte und Informationsmaterial erhalten Sie über die Gäste-Info Elm:


Gäste-Info Elm
Dorf 54, CH-8767 Elm
Telefon +41 (0)55 642 52 52, info@elm.ch, www.elm.ch




Winterwandern

Wer Ruhe und Erholung sucht, kann auch im Winter auf gut unterhaltenen Rundwegen während eines gemütlichen Spaziergangs die Stille der Natur geniessen.

- 8 Kleiner Rundgang Sattel** 1/2 Std.
Bergstation Weissenberge (1266 m) – Sattel (1312 m) – Bergstation Weissenberge (1266 m)
Ein gemütlicher Winter-Spaziergang auf der Sonnenterrasse Weissenberge.
- 9 Rundwanderung Schiben** 1 Std.
Bergstation Weissenberge (1266 m) – Schiben (1402 m) – Bergstation Weissenberge (1266 m)
Eine ausgedehnte Winterwanderung durch die ruhige, ursprüngliche Winterlandschaft der Weissenberge. Geniessen Sie den herrlichen Blick über das Sernftal.
Der Weg ist über schweizmobil.ch verfügbar, Nr. **482**



Schneeschuulaufen

Tauchen Sie ein in die unberührte, weiss verschneite Bergwelt und geniessen Sie die Natur und Ruhe abseits der Hektik und des Alltags. Zwei markierte Schneeschuhrouten, die auf eigene Faust erkundet werden können, stehen zur Verfügung.

- 2 Waldibach**
Bergstation Weissenberge (1266 m) – Ängisboden – Waldibach – Stigenberg – Bergstation Weissenberge (1266 m)
Höchster Punkt: Waldibach, 1485 m | Länge: 3,5 Kilometer | Dauer: 2 Stunden
Gemütliche Einsteigertour auf der Sonnenterrasse Weissenberge. Geniessen Sie die Sonne, Aussicht und Natur pur.
- 3 Stäfeli Trail**
Bergstation Weissenberge (1266 m) – Ängisboden – Skihütte Stäfeli – Weiden – Stigenberg – Bergstation Weissenberge (1266 m)
Höchster Punkt: Skihütte Stäfeli, 1767 m | Länge: 7 Kilometer | Dauer: 4 Stunden
Das Panorama und die Aussicht sind auf dieser Tour einmalig. Sie geniessen den atemberaubenden Blick über das Sernftal und erleben ein Stück heile Welt.
Der Trail ist über schweizmobil.ch verfügbar, Nr. **991**

Schneeschuhmiete

Schneeschuhe können bei der Talstation der Luftseilbahn für CHF 14.– gemietet werden:
Telefon +41 (0)55 642 15 46.
Änderungen vorbehalten.



Schlittelpausch

Unsere attraktive präparierte Schlittelbahn führt durch die wildromantische Chrauchbachschlucht. Sie ist dank ihrem gleichmässigen Gefälle bei allen sportlichen Fahrern weitherum bekannt!

Höhendifferenz	Fahrzeit	Länge
406 Meter	15 Minuten	3 Kilometer

Schlittenmiete

Die bequemen 2er-Schlitten der Marke Graf (Family Flizzer) können bei der Talstation der Luftseilbahn gemietet werden.

Laternenschlitteln und Fondueplausch

Bei Laternenlicht durch die Nacht brausen! Jeweils am Freitag- und Samstagabend ab Einbruch der Dunkelheit bis 22.00 Uhr bei guten Verhältnissen. Geniessen Sie als Stärkung vor der Talfahrt ein feines Fondue im Berggasthaus Edelwyss in gemütlicher Atmosphäre.


Winter-Pauschalangebot

Unser Pauschalangebot für **CHF 44.00** beinhaltet **3 Luftseilbahn-Bergfahrten** und **ein Fondue im Berggasthaus Edelwyss**.


Das Spezialbillett ist bei der Talstation der Luftseilbahn erhältlich.

Wir empfehlen Ihnen eine Tischreservation direkt beim Berggasthaus Edelwyss, +41 (0)55 642 24 26 oder info@berggasthaus-edelwyss.ch.

Änderungen vorbehalten.



Kinder-Rutschbahn
Kurz nach der Bergstation der Luftseilbahn gelegen, bietet dieser Hügel zum Rutschen vor allem für die Kleinen einen Riesenspass.





Schneeschuulaufen

- 2 Waldibach, 2 Std.
- 3 Stäfeli Trail, 4 Std. schweizmobil.ch Nr. **991**

Winterwandern

- 8 Kleiner Rundgang Sattel, 1/2 Std.
- 9 Rundwanderung Schiben, 1 Std. schweizmobil.ch Nr. **482**

Skitouren

- 4 Fuggstock, 3 1/2 Std.
- 5 Sunnehöreli, 3 Std.

Schlittelpausch

- 2 Schlittelbahn Weissenberge-Matt (3 km)
- 2 Langlaufloipe Engi/Matt (7 km klassisch / 7 km skating)

- G Berggasthaus Edelwyss
- 10 Haus Bergheim (Selbstversorger-Unterkunft)
- 7 Skihütte Stäfeli (Selbstversorger-Hütte)
- P Gratis-Parkplätze mit Ladestation für zwei Elektroautos
- a Hoflädeli
- Geologische Stätte



Wir freuen uns, Sie in den Weissenbergen – der Sonnenterrasse im Glarnerland – begrüßen zu dürfen. Die abwechslungsreiche Gegend bietet im Sommer und Winter ein unvergessliches, traumhaftes Erlebnis für die ganze Familie.

Wandervorschläge

Spazieren über saftig grüne Wiesen, begleitet von Kuhglockenklängen, wandern entlang von sprudelnden Bergbächen und durch satte Wälder oder klettern über einen steilen Berggrat. Lassen Sie Ihre Seele baumeln, geniessen Sie die unberührte Natur und erholen Sie sich von Ihrem Alltag.

- 18 Kleiner Rundgang Sattel** ½ Std.
Bergstation Weissenberge (1266 m) – Sattel (1312 m) – Bergstation Weissenberge (1266 m)

Höchster Punkt	Aufstieg	Abstieg
Sattel, 1312 m	46 m	46 m

Ein gemütlicher Spaziergang auf der Sonnenterrasse Weissenberge auf guten Wanderwegen.

- 19 Rundwanderung Schiben** 1 Std.
Bergstation Weissenberge (1266 m) – Schiben (1402 m) – Bergstation Weissenberge (1266 m)

Höchster Punkt	Aufstieg	Abstieg
Schiben, 1402 m	136 m	136 m

Die klassische Route auf den Weissenbergen. Nach der kurzen Wanderung bleibt genügend Zeit, um die Sonne auf der Terrasse des Berggasthauses Edelwyss bei Speis und Trank zu geniessen.

- 20 Rundwanderung Weissenberge** 3 Std.
Bergstation Weissenberge (1266 m) – Ängisboden – Skihütte Stäfeli – Weiden – Bergstation Weissenberge (1266 m)

Höchster Punkt	Aufstieg	Abstieg
Skihütte Stäfeli, 1767 m	501 m	501 m

Über saftige Bergblumenwiesen und durch schattige Wälder führt dieser Weg durch die zahlreichen Streusiedlungen der Weissenberge. Als Abschluss lohnt sich die Einkehr im Berggasthaus.

Etappe 16 Via Glaralpin 16
UNESCO-Weltnaturerbe – aussergewöhnlich

Von den Weissenbergen folgt man dem Wanderweg zum Skihaus Stäfeli (1777 m ü. M.). Via Zindelchopf steigt man bergwärts zum Sonnenhöfeli (2163 m ü. M.) und weiter über den Alpinwanderweg zum Gulderstock (2510 m ü. M.). – der Ausblick ins UNESCO-Weltnaturerbe Tektonikarena Sardona ist unvergleichlich. Schon bald ist der Weissmeilenpass (2420 m ü. M.) in Sichtweite. Die Via Glaralpin führt nun hinunter zur Skihütte Mülibachtal (1763 m ü. M.).

Strecke: 17,8 km | Dauer: 8 ¼ Std. | Auf-/Abstieg: 1500 m / 900 m

- 21 Rundwanderung Vorderegg** 4 ½ Std.
Bergstation Weissenberge (1266 m) – Meissenbödeli – Leidplangge – Vorderegg Unterstafel – Oberstafel – Skihütte Stäfeli – Weiden – Bergstation Weissenberge (1266 m)

Höchster Punkt	Aufstieg	Abstieg
Vorderegg, 1840 m	574 m	574 m

Die Aussicht während der Wanderung ist einmalig. Auf Vorderegg Unter- und Oberstafel ist je eine Alphütte mit Getränken offen.

- 22 Weissenberge – Engi** 3 Std.
Bergstation Weissenberge (1266 m) – Ängisboden – Herrenegg – Grund (834 m)

Höchster Punkt	Aufstieg	Abstieg
Altmanberg, 1445 m	179 m	611 m

Sehr aussichtsreich ist diese Wanderung von den Weissenbergen nach Engi. Geniessen Sie den Blick übers Sernfital und das imposante Panorama Richtung Glärnischmassiv.

- 23 Weissenberge – Mülibachtal** 5 Std.
Bergstation Weissenberge (1266 m) – Weiden – Skihütte Stäfeli – Heueggli – Üblital – Engi Weberei (812 m)

Höchster Punkt	Aufstieg	Abstieg
Schönboden, 1927 m	661 m	1115 m

Auch dieser Übergang von den Weissenbergen ins benachbarte Mülibachtal bietet wunderbare Aussichten. Eine Feuerstelle lädt zur Rast und zum Grillieren ein.

WALDLEHRPFAD
MATT/WEISSENBERGE

Wissenswertes rund um 40 Baum- und Straucharten

Länge: informativ beschilderter Waldlehrpfad nach Matt, 2 km
Höhenunterschied: 370 m

Waldlehrpfad-Prospekte sind bei der Talstation der Luftseilbahn erhältlich.

Gastronomie mit Panoramablick

Das heimelige Berggasthaus Edelwyss mit schönem Spielplatz lädt das ganze Jahr über zur Rast und Verpflegung ein.

Viel Hausgemachtes, saisonale Spezialitäten sowie Lammfleisch, Rind- und Schweinefleisch vom eigenen Hof zeichnen die Küche aus. Die gemütliche Gaststube bietet Platz für 70 Personen, das Stübli für weitere 15 Gäste. Die teilweise gedeckte Sonnenterrasse mit herrlichem Blick in die Berge bietet Platz für 80 Personen. Zur Übernachtung stehen 20 Schlafplätze im Gasthaus plus 12 Betten im Nebenhaus zur Verfügung. Dienstag und Mittwoch Ruhetag.

Auskünfte und Informationen:
Familie Alice und Heiri Marti · Tel. +41 (0)55 642 24 26
info@berggasthaus-edelwyss.ch · www.berggasthaus-edelwyss.ch

Idyllische Unterkünfte

Bleiben Sie über Nacht. Ob Schullager, Familien- oder Vereinsausflug, es lohnt sich, die Weissenberge länger zu geniessen.

Haus Bergheim
Ferienhaus für Familien, Gruppen, Vereine und Schulen.

- grosser Aufenthaltsraum für bis zu 40 Personen
- 2er- und Mehrbettzimmer für bis zu 34 Personen
- moderne Gastküche, WiFi / Satelliten-TV
- Gartensitzplatz, Kinderspielplatz, Grill
- nur 100 m von der Bergstation entfernt

Auskünfte und Informationen:
Patric Degiampietro · CH-8766 Matt · Tel. +41 (0)79 560 20 10,
anfrage@hausbergheim.ch · www.hausbergheim.ch

Skihütte Stäfeli
Wunderschön gelegene Hütte mit zwei Schlafräumen (Selbstversorgung). Ausgangspunkt für Wanderungen, Bergtouren, Schneeschuhwanderungen und Skitouren.

Anzahl Schlafplätze 16 – 20

Auskünfte und Informationen:
Annarös Baumgartner · CH-8765 Engi · Tel. +41 (0)79 468 98 67
www.sc-weissmeilen.ch · skihaus@sc-weissmeilen.ch

Hoflädeli bei der Talstation
Liebevoll gezeimertes Hüsli mit regionalen und saisonalen Produkten in Selbstbedienung.

16. Etappe – Via Glaralpin

4 Biketour Chrauchtal – Engi (4 Std. / Aufstieg 720 m)

5 Passwanderung Risetenpass (7 ½ Std. / Passhöhe 2189 m)

6 Passwanderung Schönbüelfurggeli (8 ½ Std. / Passhöhe 2206 m)

8 Passwanderung Weissmilenpass (8 Std. / Passhöhe 2420 m)

16 16. Etappe – Via Glaralpin

Feuerstelle 27 m
Aussichtspunkt
Geologische Stätte

Berggasthaus Edelwyss mit Kinder-Spielplatz und Ladesäule für E-Bikes
Haus Bergheim (Selbstversorger-Unterkunft)
Skihütte Stäfeli (Selbstversorger-Hütte)
Waldlehrpfad (Fussweg nach Matt mit Beschilderung der Sträucher / Bäume, 30 Min.)
Gratis-Parkplätze mit Ladestation für zwei Elektroautos

Fahrplan der Luftseilbahn

Die Luftseilbahn Matt – Weissenberge fährt ganzjährig gemäss Fahrplan. Im Winter an schönen Wochenenden durchgehender Betrieb. Bei Abendschlitteln durchgehender Betrieb bis 22.00 Uhr.

Fahrplan Vormittag

05.55	06.55	07.55	08.30	08.55	09.30
09.55	10.30	10.55	11.30	11.55	

Ⓢ Frühkurse nur auf Voranmeldung bis spätestens 18.55 Uhr am Vortag unter Telefon +41 (0)55 642 15 46. Letzte Pistenkontrolle um 17.00 Uhr, bei Abend-/Nachtschlitteln um 23.00 Uhr.

Fahrplan Nachmittag und Abend

13.00	13.30	13.55	14.30	14.55	15.30
15.55	16.30	16.55	17.55	18.55	19.55 ¹⁾

¹⁾ Im Winter täglich (vom 1. April bis 30. November) nur gegen telefonische Voranmeldung bis am Mittag).

Bahn-Tarife

Tarife	Erwachsene	Senioren	Kinder
Einzelfahrt	CHF 10.00	8.00	5.00
Retourfahrt	CHF 16.00	13.00	8.00
Tageskarte (gültig bis 17 Uhr)	CHF 32.00	–	16.00

Änderungen vorbehalten.

Anreise zur Sonnenterrasse

Mit dem Auto: Ab Zürich oder Chur entlang der Autobahn A3 bis Ausfahrt A44. Anschliessend der Hauptstrasse durchs Glarnerland folgen (Näfels, Glarus) bis Schwanden. Abzweigen ins Sernfital Richtung Elm bis nach Matt.

Mit öffentlichen Verkehrsmitteln: Ab Zürich oder Chur mit dem Zug Richtung Ziegelbrücke. Bahnhof Ziegelbrücke umsteigen in den Regionalzug nach Schwanden. Beim Bahnhof Schwanden umsteigen in den Bus nach Matt. Dann mit der Luftseilbahn in dreieinhalb Minuten 400 Meter hinauf auf die Sonnenterrasse Weissenberge.

www.sbb.ch / www.sernfitalbus.ch



weissenberge
luftseilbahn matt – weissenberge

Ihre Sonnenterrasse

Weissenberge
idyllisch, natürlich, gastfreundlich

Luftseilbahn Matt – Weissenberge
CH-8766 Matt
luftseilbahn@weissenberge.ch
Telefon +41 (0)55 642 15 46

www.weissenberge.ch

Glarnerland